

## Routebeschrijving naar de clubruimte

Het adres van de AmFo/HAFV-clubruimte is Wapserveenstraat 507 (hoek Hoogeveenlaan) 2545 KX, Den Haag.  
Voor de navigatie kan je het beste wapserveenstraat 508 invoeren of postcode 2545 LM omdat nr 507 niet in alle navigatie systemen voorkomt. Huisnummer 508 is tegenover het ijzeren hek.  
Het is een KPN telefooncentrale. De bel zit aan de linkerkant van het grote ijzeren hek.  
Aanbellen bij "FOTOCLUB".

### Per auto:

Kijk voor een overzicht van de wegwerkzaamheden in Den Haag op: <http://www.denhaag.nl/home/bewoners/verkeer-en-vervoer/to/Wegwerkzaamheden.htm>

### Vanaf Rotterdam:

Neem de A13 richting Den Haag.  
Neem afslag 7 richting Den Haag.  
Ga aan het einde van de afrit rechts, en ga bij de 2de verkeerslichten rechtsaf de oprit van de A4 op (Plaspolder [10]) richting Rijswijk Den Haag Zuid.  
Neem na 4,3 Km afslag Den Haag Zuid [afslag 12].  
Ga verder naar routebeschrijving afslag 12.

### Vanaf Amsterdam:

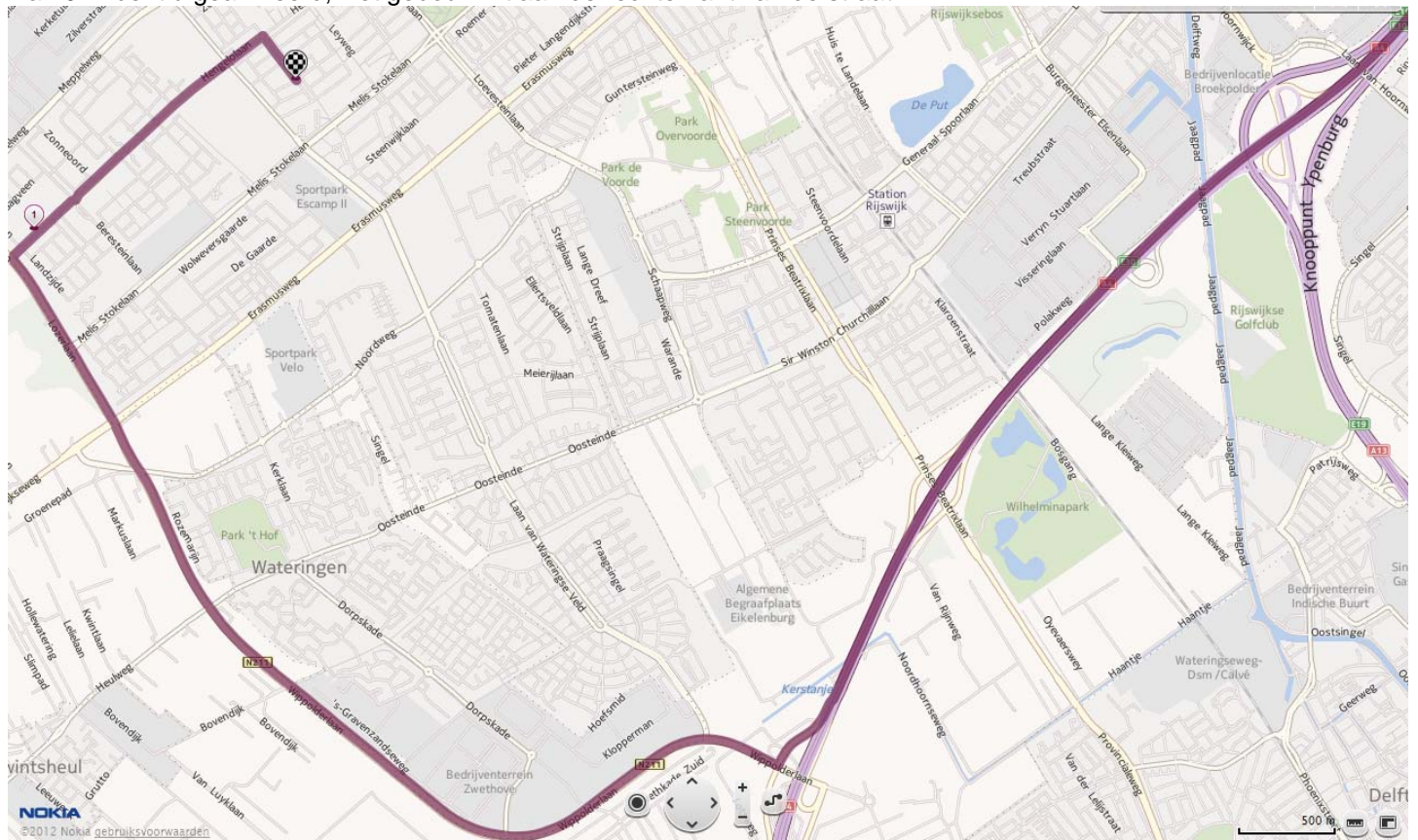
Neem de A4 richting Den Haag.  
Neem afslag Den Haag Zuid [afslag 12].  
Ga verder naar routebeschrijving afslag 12.

### Vanaf Utrecht:

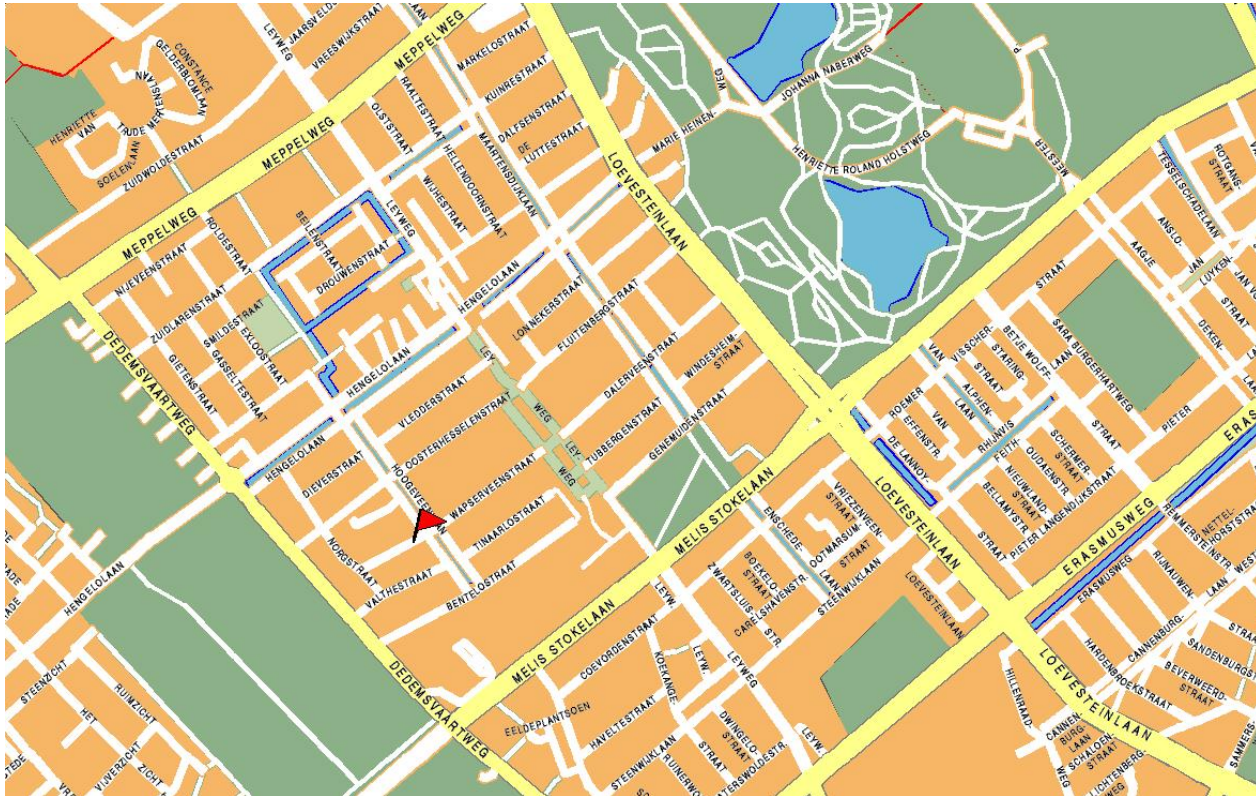
Neem de A12 richting Den Haag.  
Volg op het knooppunt Prins Clausplein de E30/A4 richting Rijswijk.  
Neem na 7,6 Km afslag Den Haag Zuid [afslag 12].  
Ga verder naar routebeschrijving afslag 12.

### Routebeschrijving afslag 12:

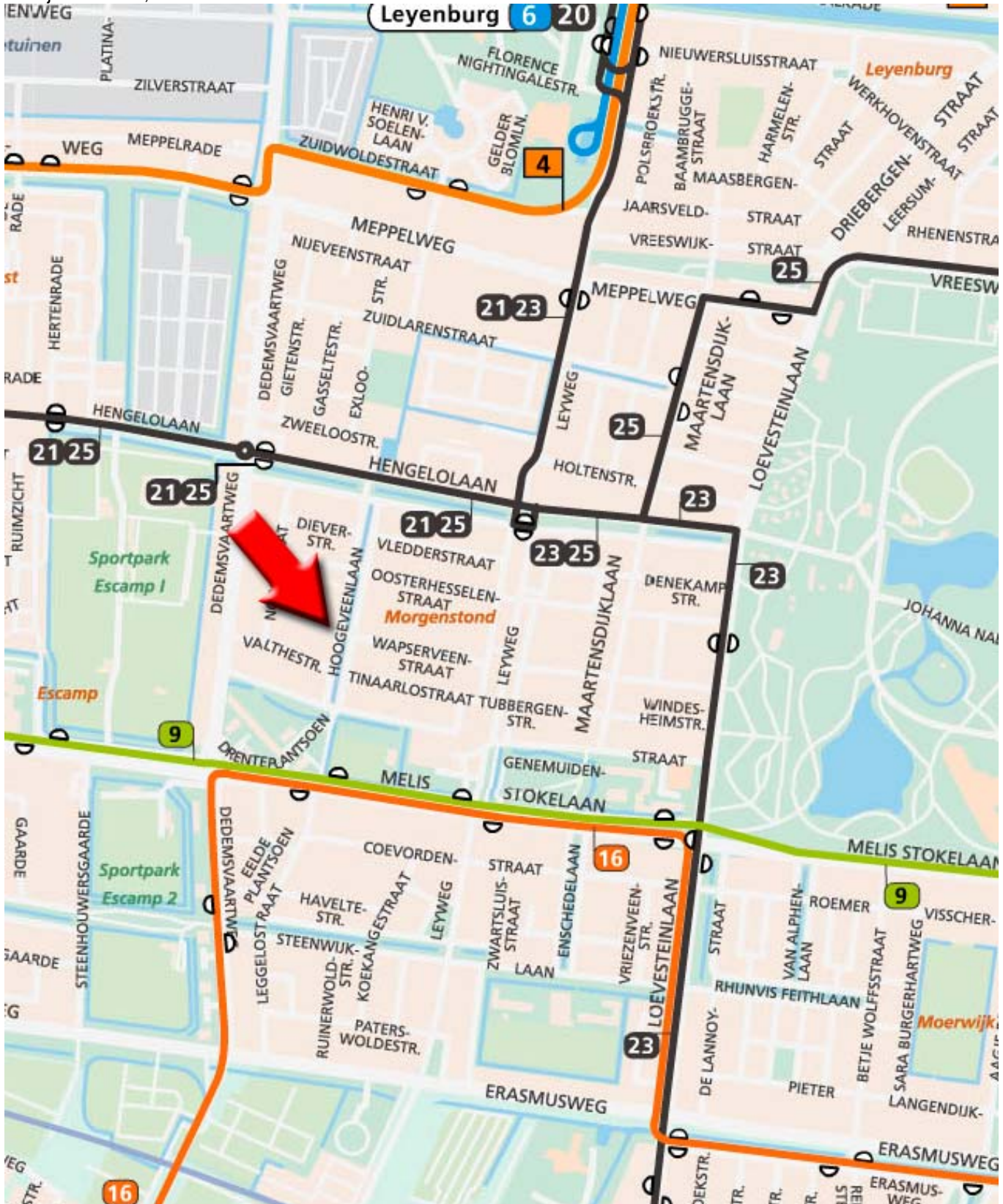
Ga aan het einde van de afslag rechtsaf richting Den Haag N211.  
Ga bij de 7<sup>de</sup> verkeerslichten rechtsaf de Hengelolaan op (Na 5,7 Km, bij de reclameborden LIDL en Jumbo).  
Ga na 1,8 Km rechtsaf de Hoogeveenlaan in (1<sup>ste</sup> straat na de rotonde).  
Ga na 250 meter rechtsaf de Wapserveenstraat in.  
Na 20 m bent u gearriveerd, Het gebouw zit aan de rechterkant van de straat.



Vanuit het zuiden en oosten: via de Melis Stokelaan en de Dedemsvaartweg, dan na 200 meter rechtsaf de Bentelostraat in, na 225 meter linksaf de Hoogeveenlaan in (direct na de dwars-sloot), na 140 meter linksaf de Wapserveenstraat (1<sup>ste</sup> straat) in. Na 40 meter ziet u het gebouw aan de rechterkant van de straat.  
Vanuit het noorden en westen: via de Hengelolaan en de Hoogeveenlaan.  
Kijk voor een overzicht van de wegwerkzaamheden in Den Haag op: <http://www.denhaag.nl/home/bewoners/verkeer-en-vervoer/to/Wegwerkzaamheden.htm>



**Met het openbaar vervoer is de clubruimte bereikbaar met:**  
Tramlijn RR 4, halte Dedemsvaartweg (plus ca. 10 min. lopen)  
Tramlijn 9 en 16, halte Leggelostraat  
Buslijn 23, halte Winkelcentrum Leyweg hoek Hengelolaan  
Buslijn 25 en 21, halte Zweelostraat



Meer informatie over tram en bus vindt u op <http://www.htm.net>.